



Program rozvoja obce Renčičov na roky 2015-2022



Názov	Program rozvoja obce Renčičov na roky 2015-2022
Územné vymedzenie	Prešovský kraj, obec Renčičov
Územný plán obce schválený	Nie je spracovaný
Dátum schválenia PR	1. 2. 2016
Dátum platnosti	12/2022
Verzia	01/2015
Publikovaný verejne	1. 2. 2016

Obsah	
ÚVOD	4
1.ANALYTICKÁ ČASŤ	8
2.STRATEGICKÁ ČASŤ	22
3. PROGRAMOVÁ ČASŤ	24
4. REALIZAČNÁ ČASŤ	31
5. FINANČNÁ ČASŤ	36
ZÁVER	39
PRÍLOHY PROGRAMU ROZVOJA OBCE	41
PRÍLOHA 1 ZOZNAM ČLENOV RIADIACEHO TÍMU A PRACOVNEJ SKUPINY	42
PRÍLOHA 2 ZOZNAM INFORMAČNÝCH ZDROJOV POUŽITÝCH V PR OBCE	43
PRÍLOHA 3 ZOZNAM SKRATIEK A ZNAČIEK POUŽITÝCH V PR Obce	44
PRÍLOHA 4 AKČNÝ PLÁN NA DANÝ ROZPOČTOVÝ ROK S VÝHĽADOM NA 2 ROKY	45

Zoznam tabuliek

Tabuľka 1 Harmonogram spracovania PR obce Renčišov	5
Tabuľka 2 Metódy zapojenia verejnosti do prípravy PR obce Renčišov	5
Tabuľka 3 Zámer spracovania PR obce Renčišov	6
Tabuľka 4 Využitie pôdy v obci Renčišov	9
Tabuľka 5 Prirodzený pohyb obyvateľov obce Renčišov	12
Tabuľka 6 Migračné saldo v obci Renčišov	12
Tabuľka 7 Národnostná štruktúra obce Renčišov v roku 2011	14
Tabuľka 8 Štruktúra vierovyznania v obci Renčišov v roku 2011	14
Tabuľka 9 Stupeň najvyššieho dosiahnutého vzdelania v Renčišove v 2011	15
Tabuľka 10 SWOT ANALÝZA	20
Tabuľka 11 Priority a strategické ciele rozvoja obce Renčišov	23
Tabuľka 12 Prehľad Priorít - PR Obce Renčišov	24
Tabuľka 13 Prehľad programu rozvoja obce Renčišov	31
Tabuľka 14 Akčný plán obce Renčišov s výhľadom na 2 roky (2016 – 2020)	33
Tabuľka 15 Monitorovacie ukazovatele	34
Tabuľka 16 Plán hodnotenia a monitorovania	35
Tabuľka 17 Indikatívny finančný plán PRO	37
Tabuľka 18 Model viaczdrojového financovania	37
Tabuľka 19 Hodnotiace kritériá pre výber projektov (upravené pre účely obce)	38

Zoznam grafov

Graf 1 Podiel poľnohospodárskej a ostatnej pôdy na celkovej výmere územia – obce Renčišov	9
Graf 2 Využitie pôdy v katastri obce Renčišov (v ha)	10
Graf 3 Štruktúra lesov podľa určenia v obci Renčišov (v ha)	10
Graf 4 Počet obyvateľov obce a ich štruktúra podľa pohlavia v rokoch 2001 -2014	12
Graf 5 Štruktúra obyvateľstva podľa veku v rokoch 2011-2014	13

Zoznam obrázkov

ÚVOD

Program rozvoja obce, spolu s územným plánom, je základným a kľúčovým dokumentom pre riadenie samosprávy, ktorý vychádza z poznania situácie a konkrétnych potrieb obyvateľov, podnikateľov, záujmových skupín a ďalších subjektov v území, formuluje svoju predstavu o budúcnosti spolu s činnosťami a projektmi na jej zabezpečenie.

Obec Renčišov zahájila dňa 4.8.2015 prípravu strategického dokumentu s názvom Program rozvoja obce Renčišov na roky 2015 – 2022 s výhľadom do roku 2025, ktorý je základným plánovacím dokumentom na vymedzenom území a nástrojom riadenia pre rozvoj územia.

Program rozvoja našej obce poskytne komplexný pohľad na to, aká naša obec je a akou by chcela byť. Dôkladné analýzy územia a ich zhodnotenie poskytnú informácie aké sú silné a slabé stránky obce, možnosti a ohrozenia budú podkladom pre sformulovanie strategických cieľov v oblasti hospodárskeho a sociálneho rozvoja a spôsobu akým by ich chcela obec dosiahnuť. Zmyslom procesu tvorby PR je sformulovať víziu o smerovaní obce tak, aby vyjadrovala ekonomické a sociálne záujmy obce a zároveň bola v súlade s prijatými koncepciami štátu, vyššieho územného celku, príp. rezortnými stratégiami, záujmami ochrany životného prostredia, kultúrneho dedičstva a pod. Tento dokument má zásadný význam pre rozvoj obce a jeho existencia je podmienkou pri získavaní finančných prostriedkov zo štrukturálnych fondov v programovom období 2014 - 2020. Do prípravy dokumentu sa postupne zapoja všetky záujmové skupiny a vrstvy našich obyvateľov a výsledný dokument bude prerokovaný a schválený obecným zastupiteľstvom.

Vďaka analýze hospodárskeho a sociálneho rozvoja obce a jej katastrálneho územia sme stanovili strategické ciele, priority rozvoja a víziu, pre budúce smerovanie obce. Program rozvoja obce má za úlohu odpovedať na otázku aká obec je a akou by chcela byť. Pre vytvorenie tohto dokumentu sme použili participatívny prístup, kde boli zohľadnené názory podnikateľských subjektov aj občanov obce.

Taktiež sa vyžadoval určitý čas na koordináciu strategického plánovania s inými plánovacími dokumentmi. Grafické znázornenie tohto procesu je v tabuľke č. 1

Tabuľka 1 Harmonogram spracovania PR obce Renčičov

Termín	August 2015	September 2015	Október 2015	November 2015	December 2015
Úvod	x				
Analytická časť	x	x			
Strategická časť		x			
Programová časť		x			
Realizačná časť			x		
Finančná časť			x		
Verejné prerokovanie				x	
Schválenie PR obec. zastupiteľstvom					x

(zdroj: vlastné spracovanie)

Tabuľka č. 2 nám zobrazuje spôsoby zapájania sa verejnosti a subjektov do prípravy pripomienkovania PR obce Renčičov.

Tabuľka 2 Metódy zapojenia verejnosti do prípravy PR obce Renčičov

Metóda	Informovanie verejnosti	Získavanie názorov verejnosti	Zohľadnenie názorov verejnosti
Tlačené materiály			
Verejné informačné tabule	x		
Webová stránka obce	x	x	
Využitie existujúcich médií			
Informácie v obecnom rozhlase	x		
Stretnutia	x	x	
Informačné aktivity			
Telefónna informačná linka		x	
Stretnutia			
Využitie miestnych ľudí na získavanie názorov		x	x
Stretnutia s kľúčovými	x	x	

skupinami			
Návšteva v dotknutom území		x	
Riešenie problémov a metódy na dosiahnutie konsenzu			
Brainstorming		x	x
Rokovania			x
Nezávislí experti poskytujúci poradenské služby		x	x
Práca s expertmi			x
Rozhovory a prieskumy			
Dotazník pre širokú verejnosť	x	x	
Prieskumy verejnej mienky	x	x	
Poradné skupiny			
Pracovné skupiny			x

(zdroj: vlastné spracovanie)

Program rozvoja obce Renčišov na roky 2015-2022 bol vypracovaný v súlade so zákonom č. 539/2008 Z.z. o podpore regionálneho rozvoja a bol predložený obecnému zastupiteľstvu na schválenie.

Tabuľka 3 Zámer spracovania PR obce Renčišov

Názov dokumentu	Program rozvoja obce Renčišov na roky 2015 - 2022																				
Forma spracovania	Spracovanie PR bude vykonávať obec za pomoci externých odborníkov, v súlade s Metodikou na vypracovanie PR obce, verzia 2.0 (podľa zákona č. 539/2008 Z.z. o podpore regionálneho rozvoja v znení zákona č. 309/2014 Z.z.)																				
Riadenie procesu spracovania	Proces spracovania PR bude manažovaný prostredníctvom riadiaceho tímu, ktorý je zodpovedný za celkovú koordináciu spracovania PR.																				
	<table border="1"> <thead> <tr> <th colspan="3">Riadiaci tím</th> </tr> <tr> <th>Meno</th> <th>Funkcia v obci</th> <th>Činnosť v riadiacom tíme</th> </tr> </thead> <tbody> <tr> <td>Miroslav Paločko</td> <td>starosta obce</td> <td>Koordinátor riadiaceho tímu</td> </tr> <tr> <td>František Ondrej</td> <td>poslanec OZ</td> <td>Člen riadiaceho tímu</td> </tr> <tr> <td>Dominik Andraš</td> <td>poslanec OZ</td> <td>Člen riadiaceho tímu</td> </tr> <tr> <td>Mgr. Erika Rypáková</td> <td>externý odborník</td> <td>Člen riadiaceho tímu za dodávateľa</td> </tr> </tbody> </table>			Riadiaci tím			Meno	Funkcia v obci	Činnosť v riadiacom tíme	Miroslav Paločko	starosta obce	Koordinátor riadiaceho tímu	František Ondrej	poslanec OZ	Člen riadiaceho tímu	Dominik Andraš	poslanec OZ	Člen riadiaceho tímu	Mgr. Erika Rypáková	externý odborník	Člen riadiaceho tímu za dodávateľa
Riadiaci tím																					
Meno	Funkcia v obci	Činnosť v riadiacom tíme																			
Miroslav Paločko	starosta obce	Koordinátor riadiaceho tímu																			
František Ondrej	poslanec OZ	Člen riadiaceho tímu																			
Dominik Andraš	poslanec OZ	Člen riadiaceho tímu																			
Mgr. Erika Rypáková	externý odborník	Člen riadiaceho tímu za dodávateľa																			
	Zriadená bude pracovná skupina zo zástupcov obce, ktorá bude zodpovedná za tvorbu obsahovej stránky PR obce																				

	Do spracovania PR bude zapojená aj verejnosť, a to formou získavania informácií prostredníctvom dotazníkov/ankiet, komunikácie a stretnutí s obyvateľmi.
Obdobie spracovania	- obdobie spracovania 08/2015 – 11/2015 - harmonogram spracovania (samostatný dokument)
Financovanie spracovania	Rozpočet obce

Program rozvoja obce pozostáva z :

- analytickej časti,
- strategickej časti,
- programovej časti,
- realizačnej časti,
- finančnej časti.

Program rozvoja obce Renčišov je dokumentom otvoreným a na základe výsledkov hodnotenia a stavu implementácie jednotlivých aktivít môže byť aktualizovaný a dopĺňaný.

1. ANALYTICKÁ ČASŤ

A.I. Analýza vnútorného prostredia

1. Popis obce a vymedzenie jej územia

Obec Renčišov sa nachádza v Prešovskom kraji, administratívne spadá pod okres Sabinov. Jej kataster sa rozprestiera na juhozápade okresu kde susedí na severe s Dubovicou a Rožkovanmi, na západe Nižný Slavkov, na východe s Uzovskými Pekl'anmi a na juhu s prešovským okresom a v ňom s Lipovcami a Hermanovcami.

Obec sa rozkladá na území o rozlohe 8,86 km² s nadmorskou výškou od cca 560 po 1081 m.n.m., čo je vrchol Bachureň, najvyšší bod rovnomenného pohoria. Stred obce leží vo výške cca 610 m.n.m.

2. Prírodné podmienky

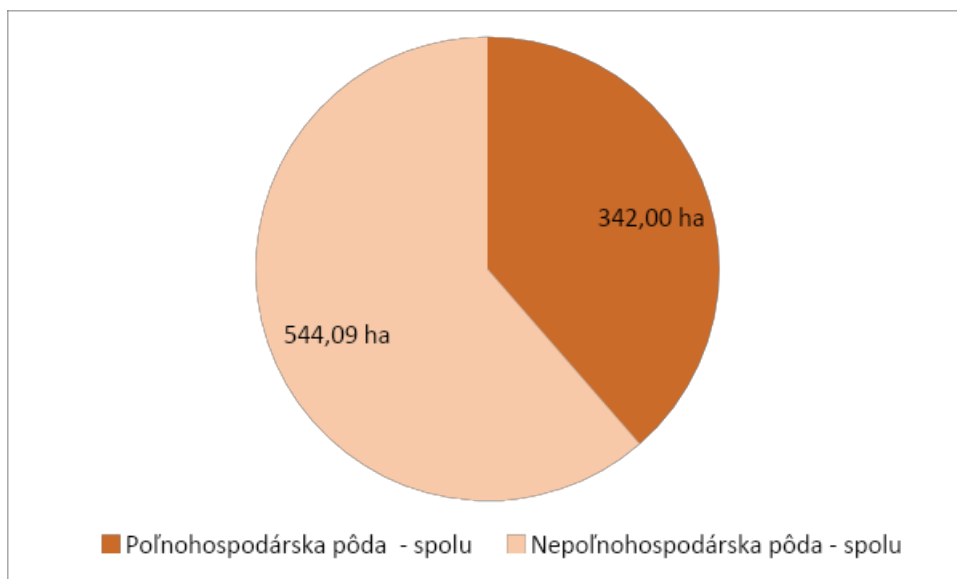
Celé katastrálne územie obce Renčišov leží v geomorfologickom celku Bachureň. Morfológia územia je na svoju malú rozlohu veľmi členitá. Reliéf územia sa postupne zvažuje od juhozápadu na severovýchod. Keďže rozdiel medzi najvyšším a najnižším bodom je viac ako 500 metrov je sklon územia relatívne veľký. Spolu s geologickým podložím, ktoré z veľkej časti tvoria nestabilné stredno a hrubozrnné pieskovce a ílovce, vytvárajú riziko zosuvov. Prevenciu tvoria bohaté lesné porasty, ktoré vo veľkej miere zabraňujú vodnej erózii pôdy a následne väčším zosuvom.

Vodstvo a klimatické podmienky sa odvíjajú od podmienok reliéfu územia. Vodné toky na danom území majú horský, dravý ráz. Katastrálnym územím pretekajú Renčišovský potok a potok Malá Svinka. Údolné polohy územia patria do chladného a vlhkého klimatického regiónu s priemernými teplotami v januári -4 až -6°C a letnými teplotami 12 až 13°C. Vyššie položené horské oblasti patria do veľmi chladného a vlhkého klimatického regiónu a majú januárové teploty v priemere -5 až -6°C, letné len 10 až 11 °C. Priemerný ročný úhrn zrážok je na úrovni 700 mm.

Pôdy na území sú chudobné na živiny. Hornatejšiu južnú časť tvoria podzolové hnedé pôdy, v údoliach prevládajú rankre a pseudoglejové hnedé lesné pôdy. Tieto pôdy sú veľmi chudobné na humusový horizont a nevhodné pre intenzívne poľnohospodárske využitie. Len v okolí

intravilánu sa nachádzajú väčšie lúky a pasienky vhodné na extenzívny chov dobytka a oviec. Nasledujúce grafy a tabuľka názorne ukazujú podiel poľnohospodárskej pôdy a štruktúru využitia územia

Graf 1 Podiel poľnohospodárskej a ostatnej pôdy na celkovej výmere územia – obce Renčičov



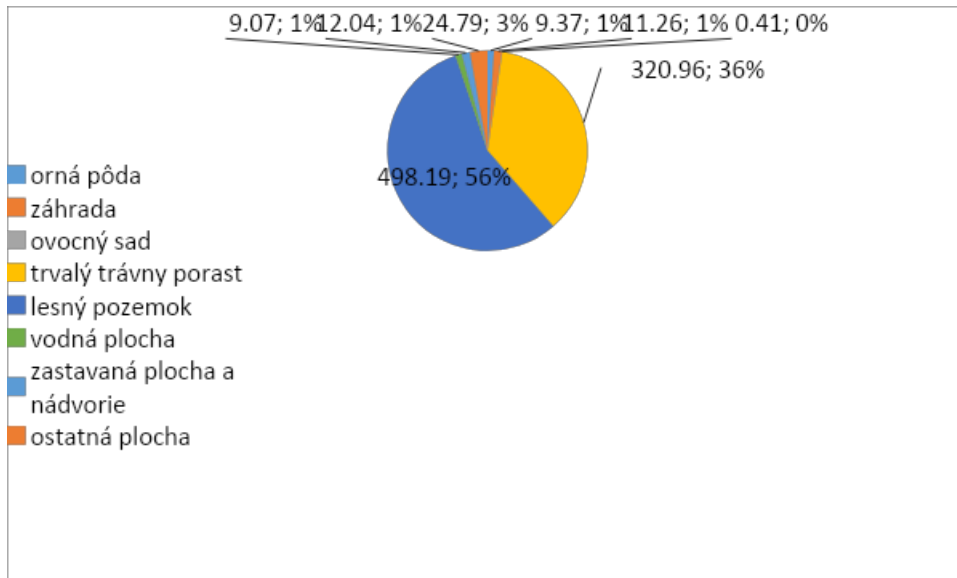
Zdroj: datacube.statistics.sk

Tabuľka 4 Využitie pôdy v obci Renčičov

Druh pôdy	v ha
orná pôda	9,37
záhrada	11,26
ovocný sad	0,41
trvalý trávny porast	320,96
lesný pozemok	498,19
vodná plocha	9,07
zastavaná plocha a nádvorie	12,04
ostatná plocha	24,79
orná pôda	9,37
záhrada	11,26
CELKOVÁ VÝMERA OBCE	886,09

Zdroj: datacube.statistics.sk

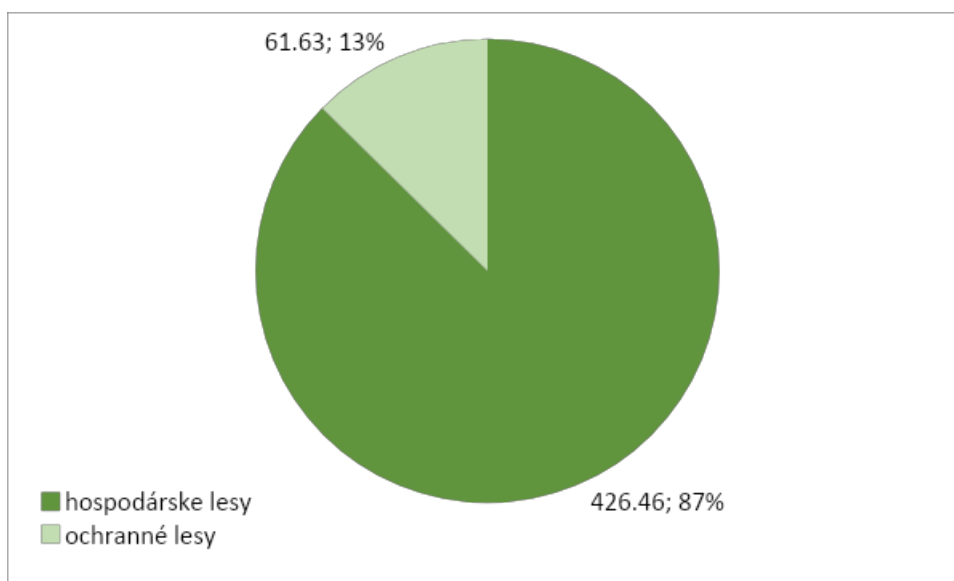
Graf 2 Využitie pôdy v katastri obce Renčičov (v ha)



Zdroj: datacube.statistics.sk

V katastri obce Renčičov sa v najnižších polohách vyskytujú bukové a bukovo-jedľové lesy, v stredných polohách jedľové a jedľovo-smrekové lesy a na vrcholoch hrebeňov smrekové lesy. Zo 498 hektárov lesných pozemkov, až 488 hektárov tvoria lesné porasty. Ich využitie je znázornené v sprevádzajúcom grafe.

Graf 3 Štruktúra lesov podľa určenia v obci Renčičov (v ha)



Zdroj: datacube.statistics.sk

Vlastníctvo lesov v obci Renčičov je z veľkej časti nezistené, keďže podľa dostupných údajov súkromní vlastníci disponujú len 4,6 hektármi lesov a 20,29 hektárov vlastní miestny urbaniat a až 473,3 hektárov lesa sú nezistení vlastníci.

3. História obce

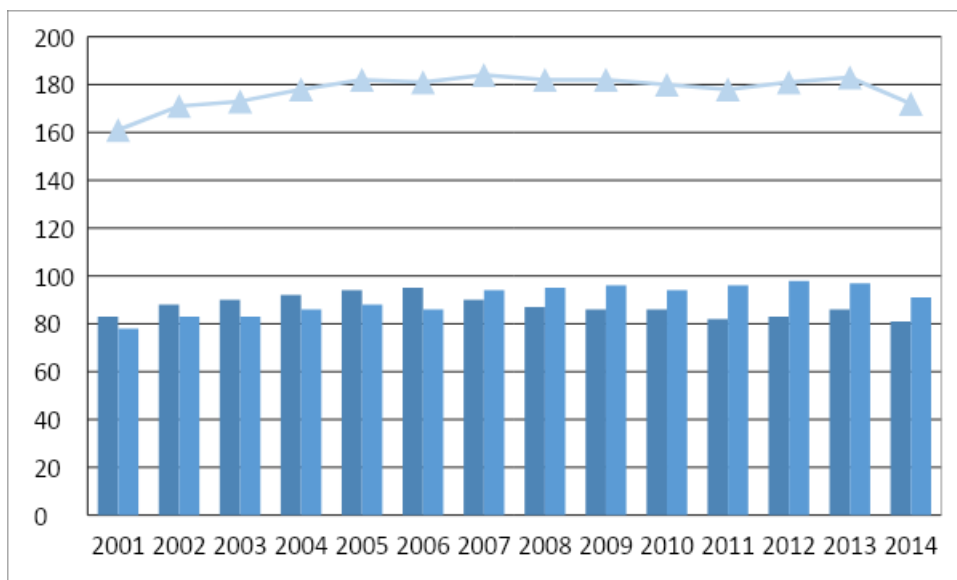
Prvá písomná zmienka o obci Renčičov pochádza z roku 1344, bola súčasťou majetku panstva Svinia. V r. 1427 tu hospodárilu okolo 25 poddanských domácností. V r. 1600 malo sídlisko 16 poddanských domov. V r. 1715 bolo sídlisko opustené, v r. 1720 tu hospodárilu 8 poddanských domácností, v r. 1828 bolo 45 domov a 344 obyvateľov, v r. 1900 bolo 330, v r. 1970 277 obyvateľov. V roku 1944 v okolí obce pôsobili partizánske skupiny. V roku 1998 obec zasiahla povodeň, pri ktorej prišlo o život niekoľko občanov. K historickým pamiatkam obce patrí grécko-katolícky kostol z roku 1828. (zdroj: www.rencisov.sk)

4. Socio-ekonomická oblasť

Obyvateľstvo

Obec Renčišov mala k 31.12.2013 spolu len 172 obyvateľov, z toho 81 mužov a 91 žien. Hustota obyvateľstva je 19 obyvateľov na km². Priemerný vek občanov je 37,36 roka. Priebeh vývoja počtu obyvateľov a jeho štruktúra podľa pohlavia je znázornená v grafe č. 4. Je možné badať stagnáciu a v poslednom období mierny pokles obyvateľov. Takisto z tohto grafu môžeme vypočítať zvyšujúci sa podiel žien na počte obyvateľov.

Graf 4 Počet obyvateľov obce a ich štruktúra podľa pohlavia v rokoch 2001 -2014



Zdroj: datacube.statistics.sk

Kvôli celkovému nízkemu počtu obyvateľov obce Renčišov má každá zmena výrazný dopad na početnosť populácie. V nasledujúcich tabuľkách sú tieto zmeny znázornené

Tabuľka 5 Prírodný pohyb obyvateľov obce Renčičov

Kategória	2007	2008	2009	2010	2011	2012	2013	2014
Narodení	3	3	2	1	2	0	4	0
Zomrelí	4	4	1	2	1	2	1	2
Prírodný prírastok	-1	-1	1	-1	1	-2	3	-2

Zdroj: datacube.statistics.sk

Okrem natality a mortality ovplyvňuje vývoj počtu obyvateľov aj migrácia obyvateľov za prácou, štúdiom a podobne. Z údajov v tabuľke č. 6 je zrejmé, že obec dopláca na svoju okrajovú polohu a tým pádom málo pracovných príležitostí a následné vysťahovalectvo.

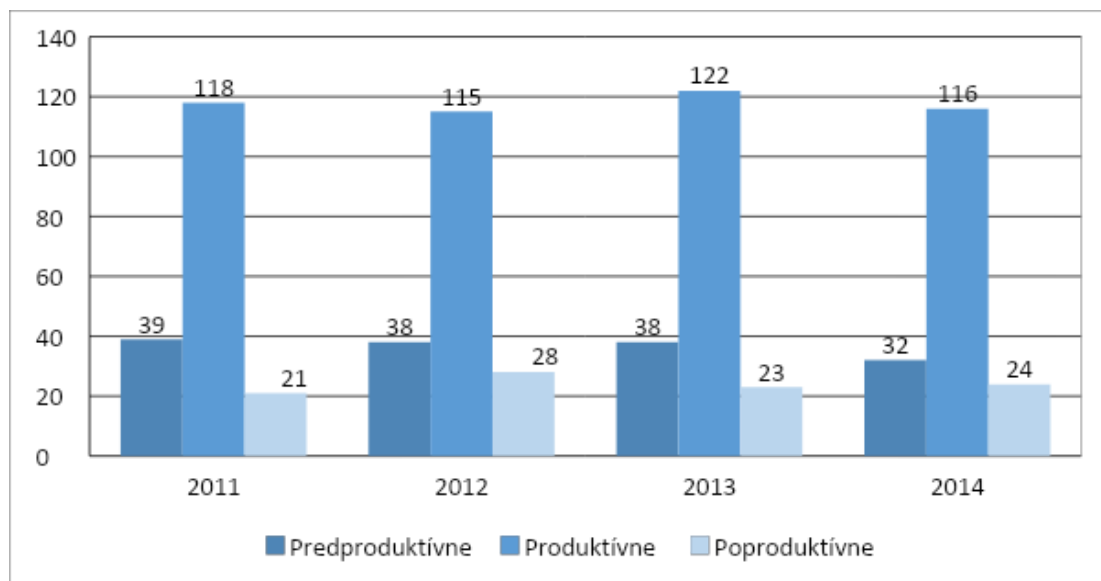
Tabuľka 6 Migračné saldo v obci Renčičov

Kategória	2007	2008	2009	2010	2011	2012	2013	2014
Priťahovaní	6	1	0	0	1	6	5	0
Odstáovaní	2	2	1	1	2	1	6	9
Migračné saldo	4	-1	-1	-1	-1	5	-1	-9

Zdroj: datacube.statistics.sk

V grafe č. 5 máme znázornenú štruktúru obyvateľstva podľa veku a jeho ekonomickej aktivity. Môžeme z neho vypočítať, že obec má priaznivú štruktúru obyvateľstva s vysokým podielom predproduktívneho veku v porovnaní s poproduktívnou skupinou.

Graf 5 Štruktúra obyvateľstva podľa veku v rokoch 2011-2014



Zdroj: datacube.statistics.sk

Národnostná štruktúra podľa sčítania obyvateľov v roku 2011 je znázornená v nasledujúcej tabuľke. V nej sú zobrazené všetky národnosti, ktoré v tom čase žili v obci.

Tabuľka 7 Národnostná štruktúra obce Renčičov v roku 2011

Národnostná štruktúra	Spolu	v %
Slovenská	164	93,18%
Rómska	1	0,57%
Rusínska	5	2,84%
Ukrajinská	3	1,70%
Ostatné, nezistené	3	1,70%
Spolu	176	100 %

Zdroj: SODB 2011

Z hľadiska vierovyznania sa v roku 2011 v obci Renčičov väčšina občanov hlásilo k rímskokatolíckej cirkvi. V tabuľke je možné vidieť všetky existujúce cirkvi a vierovyznania v obci, počet veriacich a ich podiel na celkovom počte obyvateľov. Dvojtretinovú väčšinu tvoria veriaci gréckokatolíckej cirkvi.

Tabuľka 8 Štruktúra vierovyznania v obci Renčičov v roku 2011

Náboženské vyznanie / cirkev	Spolu	v %
Rímskokatolícka cirkev	50	28,41%
Gréckokatolícka cirkev	118	67,05%
Evanjelická cirkev augsburského vyznania	1	0,57%
Bez vyznania	1	0,57%
Nezistené	6	3,41%
Spolu	176	100%

Zdroj: SODB 2011

Vzdelanostná štruktúra obce je znázornená v ďalšej tabuľke. Z nej je zrejmé, že najväčší podiel na celkovej populácii majú občania so základným, alebo neúplným vzdelaním, čo má za následok zlé sociálne postavenie týchto občanov. Je však možné predpokladať, že časť z tejto skupiny sú už v poproduktívnom veku.

Tabuľka 9 Stupeň najvyššieho dosiahnutého vzdelania v Renčišove v 2011

Najvyšší skončený stupeň školského vzdelania	SPOLU
Základné	39
Učňovské (bez maturity)	24
Stredné odborné (bez maturity)	25
Úplné stredné učňovské (s maturitou)	4
Úplné stredné všeobecné	29
Vyššie	2
Vysokoškolské magisterské, inžinierske, doktorské	7
Ostatní bez udania školského vzdelania	8
Ostatní bez školského vzdelania	38
SPOLU	176

Zdroj: SODB 2011

5. *Doprava*

Do obce vedie cesta III. triedy 54313 v celkovej dĺžke 1,2 km. Ostatné komunikácie sú spevnené len v intraviláne obce a cesta vedúca do lyžiarskeho strediska Búče. Iné cesty majú charakter lesných a poľných ciest. Do obce premáva autobusové spojenie 9x denne väčšinou z okresného Sabinov, alebo Prešova. V obci sú 2 autobusové zastávky. Najbližšia železničná stanica je v Sabinove. Obec dopláca na svoju okrajovú polohu a preto je nezaujímavá pre investorov, ale aj potenciálnych nových obyvateľov.

6. *Technická infraštruktúra*

Obec Renčišov je plynofikovaná, má vybudovaných 3000 m skupinového vodovodu, avšak ten je stále neskolaudovaný. Kanalizácia je v súčasnosti vo výstavbe. Pokrytie rozhlasom a telefónnym aj mobilným pokrytím je samozrejmosťou. Renčišovský potok je v intraviláne obce zregulovaný, takisto aj Malá Svinka na krátkom úseku v obci.

7. *Sociálna infraštruktúra*

Kvôli svojej okrajovej polohe a malému počtu obyvateľov nemá Renčišov takmer žiadnu sociálnu infraštruktúru, okrem obecného úradu, ktorý plní iba základné funkcie. Za ostatnou občianskou vybavenosťou musia občania obce dochádzať do susedných Uzovských Pekľan, strediskovej obce Jarovnice, alebo okresného mesta Sabinov.

8. *Zdravotná starostlivosť*

V obci sa nenachádza žiadne zdravotnícke zariadenie. Tie je možné navštíviť v strediskových Jarovniciach, alebo v blízkom okresnom meste.

9. *Školstvo*

V obci sa nenachádza materská ani základná škola, ich úlohu supľujú vzdelávacie zariadenia v okolitých obciach a mestách.

10. *Kultúra a šport*

Obec Renčišov nedisponuje kultúrnym strediskom, alebo inou infraštruktúrou okrem priestorov obecného úradu, kde by sa dali usporadúvať kultúrne podujatia. Tie sa preto konajú poväčšine v exteriéri. Z podujatí môžeme spomenúť Renčišovský ples, stávanie mája, pálenie vatry. Športovým podujatiam napomáha najmä blízke lyžiarske stredisko Búče a futbalové ihrisko. Tu sa koná každoročné futbalový turnaj, v zime beh na bežkách, verejný pretek v obrovskom slalome o pohár starostu Renčisova, ale aj kultúrno-súťažné podujatie Bachurňanská kosa v ručnom kosení. V obci existuje dobrovoľný hasičský zbor a poľovnícke združenie.

11. *Bytový fond*

Pri sčítaní domov a obyvateľov v roku 2011 obec mala 50 rodinných domov, ale z toho len 30 z nich je trvalo obývaných. V obci sa nachádza pomník partizánov. Z hospodárskych budov je v obci len bývalá stajňa, ktorá je však v zlom technickom stave.

12. *Životné prostredie*

Vďaka svojej odľahlosti a malým zásahom ľudskej činnosti do miestnej prírody má obec Renčišov veľmi zachovalé životné prostredie. Jedným z rizík je nedobudovaná kanalizácia a ČOV, čo môže spôsobiť znečistenie vodných tokov a spodných vôd v intraviláne obce. Ďalším problémom je možná pôdna erózia v exponovaných územiach.

13. Cestovný ruch

Obec Renčišov disponuje výbornými prírodnými podmienkami pre turistiku, vidiecku turistiku a zimnú turistiku vďaka neďalekému lyžiarskemu stredisku. Obec je vhodná nielen pre krátkodobý cestovný ruch, ale aj pre chalupárstvo, keďže v obci je viacero starých a nevyužitých domov a viacero atraktívnych lokalít pre stavbu nových. V obci je umiestnená turistická tabuľa, pohostinstvo a bola vydaná jedna publikácia o obci.

Zároveň jej však chýba vybudovaná infraštruktúra nielen čo sa týka hotelových a reštauračných služieb, ale aj ostatnej infraštruktúry priamo nesúvisiacej s cestovným ruchom. Je tu potrebné dobudovať inžinierske siete, obchodnú sieť, vybudovať turistické chodníky a investovať do propagácie obce a jej okolia. Obec samotná nemá žiadne ubytovacie kapacity, aj keď v lyžiarskom stredisku je chata s ubytovaním pre cca 40 osôb, tá však administratívne patrí do katastra obce Lipovce.

14. Podnikateľský sektor a zamestnanosť

Renčišov nemá silnú hospodársku základňu a preto aj počet podnikateľských subjektov je malý. Poľnohospodársku výrobu zastrešuje PD Jarovnice, stolárske práce firma Ferostol, ďalšími zamestnávateľmi sú miestny obchod rozličného tovaru a pohostinstvo. Neďaleké lyžiarske stredisko nespadá administratívne pod obec Renčišov.

V obci Renčišov bolo v roku 2014 18 evidovaných uchádzačov o zamestnanie, z čoho bolo 11 mužov a 7 žien. Miera evidovanej nezamestnanosti v obci na celkovom počte občanov v produktívnom veku (116) tak činí 15,52% čo je menej ako priemerná hodnota v okrese Sabinov (21,86%) (zdroj: datacube.statistics.sk).

Absolventi SOU bez maturity tvoria až 11 z 18 nezamestnaných. Ostatní nezamestnaní z hľadiska vzdelanostnej štruktúry sú 4 osoby s SOU s maturitou, dve osoby výučným listom a 1 človek len zo základným vzdelaním.

Analýza silných a slabých stránok obce

Pre zhodnotenie vnútorného prostredia je najvhodnejšou metódou použitie analýzy silných a slabých stránok. Tie je obec schopná správnym prístupom ovplyvniť a vyskytnuté problémy riešiť.

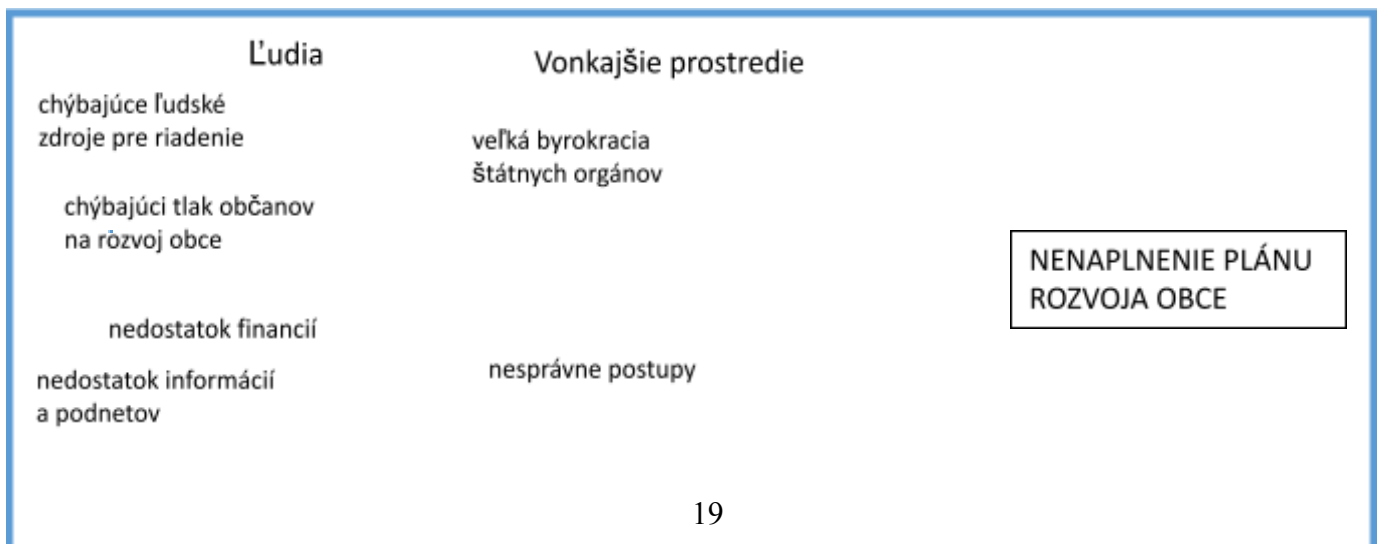
Obec Renčišov nemá veľa silných stránok na ktorých môže stavať svoj rozvoj. Jednou z mála je zachované životné prostredie a poloha v atraktívnom prírodnom prostredí vhodné pre rozvoj cestovného ruchu a športu. Ďalšou silnou stránkou je relatívne nízka miera nezamestnanosti a dobrá demografická štruktúra obyvateľov. Dostatok lesov a ťažobnej drevnej hmoty ponúka možnosti spracovania dreva a výrobkov z neho s ohľadom na ochranu územia a prírodných pomerov. Poslednou využiteľnou silnou stránkou je relatívne veľká rozloha lúk a pasienkov pre extenzívny chov hospodárskych zvierat, ale napríklad aj včiel pre produkciu biopotravín.

Slabých stránok obce Renčišov je viacero. Hlavnou brzdou rozvoja obce je jej poloha mimo hlavných dopravných ťahov a slabšia dopravná dostupnosť. Ďalšou sú nevhodné prírodné podmienky pre rozsiahlejšiu poľnohospodársku výrobu, alebo priestorové obmedzenia pre budovanie väčších hospodárskych budov. Inou slabou stránkou je príliš malý počet pracovných síl a jej nevhodná štruktúra pre väčšie podnikateľské zámery. Poslednou veľkou slabinou obce je nedobudovaná technická infraštruktúra, no najmä takmer neexistujúca sociálna vybavenosť obce, neexistencia predškolského a školského zariadenia, ktoré by prilákalo mladé rodiny, alebo infraštruktúra pre kultúrno-spoločenské podujatia a doplnkové služby.

Analýza príčin a dôsledkov

Táto analýza nám pomáha nájsť všetky možné príčiny pre ktoré sa plán rozvoja obce Renčišov nie vždy plní a hľadá možné dôsledky tohto konania. Medzi príčiny patria ľudské zdroje, zabezpečenie, systém riadenia a vonkajšie okolie. Graficky je to znázornené v nasledujúcom diagrame:

Obrázok SEQ Obrázok * ARABIC 1 Diagram príčin a dôsledkov



Zabezpečenie

System riadenia

Zdroj: vlastné spracovanie

Časť A.II. Analýza vonkajšieho prostredia

Vonkajšie prostredie predstavuje také vonkajšie faktory ovplyvňujúce danú obec, ktoré samotná obec nemôže priamo ovplyvniť. Hlavné vonkajšie faktory sú príležitosti a ohrozenia. Ak ich vie obec správne identifikovať a interpretovať, môže v budúcnosti využiť prichádzajúce príležitosti a eliminovať ohrozenia. Ich zoznam pre obec Renčišov sa nachádza v nasledujúcej tabuľke:

Obrázok 2 Príležitosti a ohrozenia

Príležitosti	Ohrozenia
<ul style="list-style-type: none">• využitie atraktívneho prostredia pre turistiku, agroturistiku a športu• spolupráca v rámci MAS• investícia do existujúceho lyžiarskeho strediska pre ďalší rozvoj cestovného ruchu• produkcia biopotravín• zlepšenie stavu životného prostredia a skvalitnenie občianskej vybavenosti• obnova bytového fondu slúžiaca pre funkciu chalupárstva a rekreácie	<ul style="list-style-type: none">• často sa meniace sa legislatívne prostredie a slabá vymožiteľnosť práva• klimatické zmeny a následné spôsobené škody na majetku obce a jej občanov (povodne, požiare ...)• neriešená infraštruktúra• prestarnutý bytový fond a chátranie neobývaných domov• vysťahovalectvo mladých za prácou a postupné vymieranie obyvateľov

MAS Bachureň

Obec Renčišov je členom Miestnej akčnej skupiny Partnerstvo BACHUREŇ, ktorá združuje 15 obcí z prešovského a sabinovského okresu. Vznik tohto zoskupenia sa datuje od roku 2009, kedy jeho úlohou bolo administratívne pripraviť územie na vznik verejno – súkromného partnerstva pracujúceho na princípe LEADER a na vypracovanie Integrovannej stratégie rozvoja územia Partnerstva BACHUREŇ. Cieľom MAS Partnerstvo BACHUREŇ je komplexný a efektívny rozvoj územia pri maximálnom využití miestneho potenciálu.

Časť A.III. Zhodnotenie súčasného stavu územia

Pre odhad súčasného stavu územia v obci Renčišov sa používa tzv. SWOT analýza, ktorou môžeme spraviť rozbor jej silných a slabých stránok, jej príležitostí a ohrození, kde prvé dve menované analyzujú vnútorné prostredie a príležitosti a ohrozenia opisujú prostredie vonkajšie. Táto analýza nám umožní odhad budúceho možného vývoja. Identifikuje možné riziká a hrozby a následne pomôže určiť východiská a riešenia problémov. Cieľom vypracovania tejto SWOT analýzy je posúdiť predpoklady obce Renčišov k naplneniu Programu rozvoja obce.

SWOT analýza súčasného stavu Renčišov je rozdelená do 4 základných oblastí

- Poloha, prírodné podmienky a životné prostredie
- Doprava, technická a sociálna infraštruktúra
- Podnikateľský sektor a zamestnanosť
- Cestovný ruch, šport, kultúra a život v obci

Tabuľka 10 SWOT ANALÝZA

POLOHA, PRÍRODNÉ PODMIENKY A ŽIVOTNÉ PROSTREDIE	
SILNÉ STRÁNKY	SLABÉ STRÁNKY
poloha v atraktívnom prírodnom prostredí	poloha v hospodársky slabo rozvinutom regióne
nenarušené prírodné prostredie a ekologická stabilita územia	geologické a pôdne podložie v kombinácii so sklonom územia spôsobujúce riziko zosuvov
vysoký podiel lesov na celkovej výmere územia	málo vhodné pôdy pre poľnohospodársku výrobu
dostatok vodných zdrojov a vodných tokov	nedokončená kanalizácia
zber a separácia odpadu	
PRÍLEŽITOSTI	OHROZENIA
využitie svojej polohy a prírodných podmienok pre cestovný ruch	neregulovaný výrub lesných porastov a následná erózia pôdy
zlepšenie životného prostredia po dokončení kanalizácie	klimatické zmeny a s nimi spojené riziká pri živelných pohromách (povodne, zosuvy)
možnosť čerpania financií na riešenie environmentálnych problémov	slabá osвета občanov pri ochrane životného prostredia (nakladanie s odpadmi, atď.)

DOPRAVA, TECHNICKÁ, SOCIÁLNA A BYTOVÁ INFRAŠTRUKTÚRA

SILNÉ STRÁNKY	SLABÉ STRÁNKY
dostatočná frekvencia autobusových spojov	zlá a zdĺhavá dopravná dostupnosť
plynofikácia obce a verejný vodovod	veľmi slabá sociálna vybavenosť
dostatok stavebných parciel	vysoký podiel starých a opustených domov
PRÍLEŽITOSTI	OHROZENIA
dobudovanie technickej infraštruktúry	rušenie autobusových spojov a neinvestovanie do opravy ciest
zlepšenie sociálnej a kultúrnej vybavenosti pre prilákanie mladých rodín	nedokončenie technickej infraštruktúry
rekonštrukcia starých a opustených domov na nové bytové jednotky a chalupy	vysťahovalectvo mladých za prácou a postupná degradácia obce a jej funkcií

PODNIKATEĽSKÝ SEKTOR A ZAMESTNANOSŤ	
SILNÉ STRÁNKY	SLABÉ STRÁNKY
dostatok drevnej hmoty pre ťažbu a výrobky z dreva	malý a slabý podnikateľský sektor
relatívne nízka miera nezamestnanosti	nevhodné podmienky pre intenzívne poľnohospodárstvo
vzdelaná pracovná sila v porovnaní s okolitými obcami	malá „podnikavosť“ miestnych občanov
PRÍLEŽITOSTI	OHROZENIA
využitie prírodných podmienok pre produkciu biopotravín	Komplikovaná legislatíva pri zamestnávaní občanov a zakladaní živností
využitie bytového fondu na prenájom a rekreáciu	nevyužitý potenciál miestnych prírodných podmienok a atraktivity územia pre podnikanie
Využitie potenciálu neďalekého lyžiarskeho strediska	slabá podpora podnikania a investorov

CESTOVNÝ RUCH, ŠPORT, KULTÚRA A ŽIVOT V OBCI	
SILNÉ STRÁNKY	SLABÉ STRÁNKY
veľmi vhodná poloha, reliéf a prírodné podmienky pre cestovný ruch a šport	neexistencia hotelových a reštauračných služieb v obci
blízke lyžiarske stredisko	nevyužitý potenciál v agroturizme
organizácia kultúrnych podujatí v prírode	chýbajúce kultúrne stredisko pre konanie kultúrnych a spoločenských podujatí
PRÍLEŽITOSTI	OHROZENIA
Spolupráca s obcou Lipovce a jej lyžiarskym strediskom Búče	Stále sa mení legislatíva a byrokracia štátnej správy pri čerpaní dotácií
využitie pozemkov a súkromných domov pre chalupárstvo	nedokončenie základnej technickej a sociálnej vybavenosti pre následný rozvoj turistickej infraštruktúry
Zapájanie obyvateľov do spoločenského a kultúrneho života	upadajúci záujem mladých o kultúrne tradície a podujatia
Možnosti čerpania financií na turistickú, športovú a kultúrnu infraštruktúru	chátranie neobývaných domov a tým zníženie atraktivity obce

2.STRATEGICKÁ ČASŤ

Strategická časť zahŕňa stratégiu rozvoja obce Renčišov pri zohľadnení jej vnútorných špecifik a vymedzuje hlavné ciele a priority rozvoja obce pri rešpektovaní regionálnej politiky v záujme dosiahnutia vyváženého udržateľného rozvoja územia. V danej časti je definovaná vízia obce, prioritné oblasti a strategické ciele, na ktoré sa obec zameriava pri rozvoji.

Vízia je najvšeobecnejším vyjadrením predstavy toho, ako a kde sa obec vidí v dlhodobom horizonte 10 – 15 rokov. Je obrazom toho, čo chce obec dosiahnuť s využitím jej silných stránok. Obec má základné priority rozvoja, na ktoré sa viažu strategické ciele. Strategické ciele sú konkretizáciou vízie a stanovujú sa na obdobie 7 – 10 rokov.

Podľa Národnej stratégie regionálneho rozvoja SR (aktualizovaná v roku 2014) bude pri plánovacích procesoch uplatňovaný integrovaný prístup orientovaný smerom k udržateľnému sociálnemu, ekonomickému, environmentálnemu a územnému rozvoju regiónov. Predpokladá sa, že regióny budú schopné efektívne využívať svoj vnútorný potenciál ako svoju konkurenčnú výhodu s cieľom zvyšovať kvalitu života obyvateľov a v rámci jednotlivých regiónov budú znižované vnútroregionálne rozdiely.

Vízia regionálneho rozvoja Slovenska je definovaná takto: *Slovensko sa má stať krajinou s vysokou kvalitou života všetkých občanov. Každý región bude využívať svoje danosti v prospech svojho udržateľného hospodárskeho, sociálneho, environmentálneho a územného rozvoja, a tým aj Slovenskej republiky, ako vyspelého, hospodársky, politicky a sociálne súdržného členského štátu Európskej únie.*

V nadväznosti na víziu a stratégiu Národnej stratégie regionálneho rozvoja si obec stanovila víziu a strategický cieľ rozvoja.

VÍZIA

„Obec Renčišov atraktívna a prosperujúca obec, , s vybudovanou infraštruktúrou, rozvinutým poľnohospodárstvom, poskytujúca kvalitné služby svojim obyvateľom a neustále navštevovaná milovníkmi jej krásnej nedotknutej prírody.“

STRATEGICKÝ CIEĽ

„Do roku 2022 významne zvýšiť atraktivitu obce a kvalitu života obyvateľov prostredníctvom rozvinutej technickej a sociálnej infraštruktúry, vytvorených produktov a služieb v cestovnom ruchu, rozšírením poľnohospodárskej činnosti a vytvorením pracovných príležitostí“.

Tabuľka 11 Priority a strategické ciele rozvoja obce Renčišov

PRIORITY A STRATEGICKÉ CIELE ROZVOJA				
Priorita 1	Priorita 2	Priorita 3	Priorita 4	Priorita 5
TECHNICKÁ INFRAŠTRUKTÚRA A ZVEĽADENIE OBCE	SOCIÁLNA OBLASŤ	CESTOVNÝ RUCH A SLUŽBY	PODNIKATEĽSKÝ SEKTOR A SLUŽBY	ŽIVOTNÉ PROSTREDIE
ŠPECIFICKÉ CIELE				
Kvalitná technická infraštruktúra a atraktívna obec	Rozvinutá sociálna infraštruktúra, zlepšené podmienky pre vzdelávanie, kultúru a šport, kvalitný bytový fond.	Vybudovaná rekreačná a turistická infraštruktúra .	Rozvinutý podnikateľský sektor, priemysel a poľnohospodárstvo	Kvalitné životné prostredie, využívanie OZE a zavádzanie inovácií

Strategickým cieľom obce je vybudovať v obci čo najlepšie podmienky na život, podporiť podnikanie a rozvoj cestovného ruchu a tým zabezpečiť rozvoj obce s využitím vlastného potenciálu. Obec plánuje dobudovať a skvalitniť technickú infraštruktúru v obci, zabezpečiť dostatočnú protipovodňovú ochranu, skvalitniť verejné osvetlenie a zjednodušiť pohyb obyvateľov v obci. Dobudovať kanalizáciu a čističky odpadových vôd, čím prispeje k ochrane životného prostredia. Zámerom je rozvinúť cestovný ruch podporou podnikania v obci, rozšírením a skvalitnením služieb v obci, vybudovaním relaxačných a spoločenských objektov a športových

zariadení. Tým bude podporená aj sociálna infraštruktúra, ktorá je podmienkou podpory sociálnej oblasti. V tejto oblasti je strategickým cieľom vybudovať kvalitné školské a športové zariadenia, detské ihriska, zariadenia a zóny na voľno časové aktivity, zachovávať kultúru a zabezpečiť vhodné podmienky na bývanie.

3. PROGRAMOVÁ ČASŤ

V programovej časti sú stanovené opatrenia rozvoja obce, špecifické ciele v rámci jednotlivých priorít a aktivity, ktoré obec plánuje realizovať. Všetky priority a aktivity sú stanovené v súlade so strategickým cieľom rozvoja obce Renčišov.

Tabuľka 12 Prehľad Priorít - PR Obce Renčišov

PRIORITA 1	TECHNICKÁ INFRAŠTRUKTÚRA A ZVEĽADENIE OBCE
Špecifický cieľ	Kvalitná technická infraštruktúra a atraktívna obec
Opatrenie 1.1	Technická infraštruktúra a miestne komunikácie
Aktivity	1.1.1 Výstavba, rekonštrukcia, modernizácia a dostavba kanalizácie 1.1.2 Výstavba, rekonštrukcia, modernizácia a dostavba vodovodu 1.1.3 Výstavba, rekonštrukcia, modernizácia a dostavba čističiek odpadových vôd 1.1.4 Výstavbou a rekonštrukcia miestnych komunikácií, lávok, mostov, chodníkov 1.1.5 Skvalitnenie pokrytia obecným rozhlasom, TV signálom a verejným internetom 1.1.6 Výstavba, rekonštrukcia a modernizácia verejného osvetlenia 1.1.7 Zvýšenie bezpečnosti a prevencie proti vandalizmu na verejných priestoroch 1.1.8 Podpora protipožiarnej ochrany a dobrovoľného hasičského zboru 1.1.9 Skvalitňovanie protipovodňovej ochrany
Opatrenie 1.2	Zveľadená obec
Aktivity	1.2.1 Výstavba odstavných plôch, parkovísk, autobusových zastávok 1.2.2 Výstavba verejných priestranstiev, námestí a parkov 1.2.3 Osadenie, úprava a starostlivosť o verejnú zeleň 1.2.4 Rekonštrukcia nevyužívaných objektov obce 1.2.5 Investície do využívania OZE 1.2.6 Rekonštrukcia a oprava kultúrnych a historických pamiatok. 1.2.7 Rekonštrukcia pamätihodností

PRIORITA 2	SOCIÁLNA OBLASŤ
Špecifický cieľ	Rozvinutá sociálna infraštruktúra, zlepšené podmienky pre vzdelávanie, kultúru a šport, kvalitný bytový fond.
Opatrenie 2.1	Sociálne služby
Aktivity	<ul style="list-style-type: none"> 2.1.1 Služby sociálnej starostlivosti 2.1.2 Zvyšovanie kapacity komunitných sociálnych služieb 2.1.3 Rozvoj terénnych a ambulantných sociálnych služieb 2.1.4 Zriadenie nových alebo rekonštrukcia a modernizácia existujúcich zariadení pre poskytovanie komunitných sociálnych služieb vrátane materiálno-technického vybavenia 2.1.5 Zriadenie denného stacionára 2.1.6 Služby pre seniorov, pohybovo znevýhodnených a občanom odkázaným na pomoc (rozvoz stravy, sociálne poradenstvo a pod.) 2.1.7 Vybudovanie zdravotného strediska 2.1.8 Organizácia akcií a aktivít, zapájanie a podpora seniorov a osamelých obyvateľov 2.1.9 Podpora seniorských organizácií a spolupráce 2.1.10 Zriadenie Domu smútku 2.1.11 Nákup vozidiel pre účely zabezpečenia spoločnej dopravy osôb/špecifickej skupiny 2.1.12 Zabezpečovanie spoločnej dopravy osôb/špecifickej skupiny
Opatrenie 2.2	Rozvoj vzdelávania, kultúry a športu
Aktivity	<ul style="list-style-type: none"> 2.2.1 Organizácia kultúrnych, športových a spoločenských podujatí 2.2.2 Podpora zachovávaní tradícií a folklóru 2.2.3 Podpora partnerstiev, klubov, združení 2.2.4 Podpora zachovávaní tradícií a folklóru 2.2.5 Výstavba, rekonštrukcia, modernizácia a vybavenie kultúrnych zariadení 2.2.6 Výstavba, rekonštrukcia, modernizácia a vybavenie športových zariadení (ihriská, šatne, soc. zariadenia, posilňovne, fitness centrá, športové centrá a pod.) 2.2.7 Výstavba detských ihrísk 2.2.8 Finančná podpora vybraných záujmových združení v obci

	<p>2.2.9 Podpora spolupráce medzi okolitými obcami pri organizácii kultúrnych, športových a spoločenských podujatí</p> <p>2.2.10 Tvorba partnerstiev</p> <p>2.2.11 Aktivity na zvyšovanie povedomia a informovanosti obyvateľov v oblasti kultúry a športu</p>
Opatrenie 2.3	Bytový fond
Aktivity	<p>2.3.1 Územná príprava lokalít pre bývanie</p> <p>2.3.2 Výstavba bytových domov</p> <p>2.3.3 Budovanie a zlepšovanie malej infraštruktúry a prístupu k domom a bytom (parkoviská, chodníky, cesty, odvodnenie, spevnenie a pod.)</p> <p>2.3.4 Údržba a úprava ciest a chodníkov, zimná údržba</p> <p>2.3.5 Zriadenie technického parku so strojmi na údržbu miestnych komunikácií</p> <p>2.3.6 Úprava a udržiavanie verejnej zelene v okolí bytových domov</p>
Opatrenie 2.4	Vzdelávanie
	<p>2.4.1 Vzdelávacie a informačné aktivity pre záujemcov a poskytovateľov služieb v oblasti cestovného ruchu, ktoré zvýšia odborné vedomosti a zručnosti a napomôžu tak k skvalitneniu služieb</p> <p>2.4.2 Pomoc na začatie podnikania</p> <p>2.4.3 Spolupráca medzi malými hospodárskymi subjektmi pri organizácii spoločných pracovných procesov a spoločnom využívaní zariadení a zdrojov a pri rozvoji služieb v oblasti cestovného ruchu a ich uvádzania na trh</p> <p>2.4.4 Vzdelávanie detí a mládeže v rôznych oblastiach (šport, životospráva, ekonomika, životné prostredie, odborné vzdelávanie a pod.)</p> <p>2.4.5 Vzdelávanie dospelých v rôznych oblastiach na zlepšenie zručností a rozšírenie vedomostí</p> <p>2.4.6 Vzdelávacie a informačné aktivity, kurzy, školenia, tvorivé dielne a pod. (počítačové kurzy a pod.)</p> <p>2.4.7 Vzdelávacie a informačné aktivity v oblasti starostlivosti o životné prostredie (semináre, školenia, letáky a pod.)</p> <p>2.4.8 Zvyšovanie environmentálneho povedomia obyvateľov, detí a mládeže</p> <p>2.4.9 Výchova obyvateľov a návštevníkov obce k ochrane prírody</p> <p>2.4.10 Vzdelávacie aktivity v oblasti využívania OZE</p>

PRIORITA 3	CESTOVNÝ RUCH A SLUŽBY
Špecifický cieľ	Vybudovaná rekreačná a turistická infraštruktúra.
Opatrenie 3.1	Budovanie infraštruktúry cestovného ruchu
Aktivity	<p>3.1.1 Výstavba a rekonštrukcia turistických chodníkov, cyklochodníkov, náučných chodníkov, bežeckých tratí a pod.</p> <p>3.1.2 Výstavba a rekonštrukcia oddychových miest s prístreškami, drobná architektúra, studničky, odpočívadlá a pod.</p> <p>3.1.3 Vybudovanie informačného centra</p> <p>3.1.4 Značenia, kiosky, tvorba smerových tabúľ a tabúľ na označenie cyklochodníkov, turistických trás a pod.</p> <p>3.1.5 Spolupráca s okolitými obcami pri budovaní a skvalitňovaní infraštruktúry (spoločný cyklochodník, turistické trasy a pod.)</p>
Opatrenie 3.2	Propagácia a marketing
Aktivity	<p>3.2.1 Tvorba propagačných materiálov, modernizácia webovej stránky obce a tvorba nových webových stránok</p> <p>3.2.2 Tvorba informačných tabúľ v obci</p> <p>3.2.3 Prehliadky obce a výkladom pre turistov</p> <p>3.2.4 Marketingové aktivity</p> <p>3.2.5 Tvorba stratégií, koncepcií CR a iných rozvojových strategických dokumentov</p> <p>3.2.6 Organizácia výstav, kongresov, súťaží, podujatí a pod.</p> <p>3.2.7 Spoločná propagácia a marketing s okolitými obcami</p>
Opatrenie 3.3	Kvalitné ubytovacie, stravovacie a doplnkové služby
Aktivity	<p>3.3.1 Výstavba, dostavba, rekonštrukcia a modernizácia ubytovacích zariadení od 5 do 30 lôžok</p> <p>3.3.2 Výstavba, dostavba, rekonštrukcia a modernizácia stravovacích zariadení (reštaurácie, kaviarne, cukrárne, občerstvenie a pod.)</p> <p>3.3.3 Výstavba, dostavba, rekonštrukcia a modernizácia rekreačných, športových a relaxačných zariadení, centier a zón (bazény, sauna, fitness, masáže a pod.)</p> <p>3.3.4 Výstavba, dostavba, rekonštrukcia a modernizácia zariadení doplnkových služieb (zábava, požičovne, suveníry, krajčírstvo, čistiareň, obchody a pod.)</p>

	<p>3.3.5 Vytváranie podmienok na poskytovanie vzdelávania vytvorenie kongresových priestorov</p> <p>3.3.6 Spolupráca zariadení cestovného ruchu v obci (tvorba produktov CR)</p> <p>3.3.7 Spolupráca zariadení cestovného ruchu v okolitých obciach</p>
--	---

PRIORITA 4	PODNIKATEĽSKÝ SEKTOR A SLUŽBY
Špecifický cieľ	Rozvinutý podnikateľský sektor, priemysel a poľnohospodárstvo
Opatrenie 4.1	Podpora podnikateľského sektora
Aktivity	<p>4.1.1 Vytváranie podmienok pre podnikanie</p> <p>4.1.2 Úprava objektov a plôch na podnikanie</p> <p>4.1.3 Rozvoj služieb verejnej správy pre malé s stredné podnikanie</p> <p>4.1.4 Obecná podpora podnikateľov (propagácia, prenájom priestorov za zvýhodnených podmienok a pod.)</p> <p>4.1.5 Zabezpečenie majetkovo-právnych predpokladov pre opravu, rekonštrukciu alebo odpredaj nevyužívaných budov</p> <p>4.1.6 Realizácia vzdelávacích a informačných aktivít v oblasti samozamestnania, začatia podnikania, efektívneho podnikania</p> <p>4.1.7 Zvyšovanie zamestnanosti podporou podnikania a inovácií</p> <p>4.1.8 Pomoc na začatie podnikania pre nepoľnohospodárske činnosti vo vidieckych oblastiach</p>
Opatrenie 4.2	Rozvoj poľnohospodárskej a lesníckej činnosti
Aktivity	<p>4.2.1 Podpora a rozvoj poľnohospodárstva</p> <p>4.2.2 Podpora regionálnej produkcie</p> <p>4.2.3 Vybudovanie obecného trhoviska (predaj regionálnych produktov)</p> <p>4.2.4 Podpora poľnohospodárskych podnikov</p> <p>4.2.5 Podpora mladých poľnohospodárov a malých poľnohospodárskych podnikov</p> <p>4.2.6 Podpora prvovýrobcov a spracovateľov poľnohospodárskych výrobkov</p> <p>4.2.7 Podpora lesného hospodárstva</p> <p>4.2.8 Modernizácia a skvalitnenie lesohospodárskych činností</p>

	<p>4.2.9 Činnosti na ochranu a obnovu lesov (požiare, prírodné katastrofy, katastrofické udalosti a iné)</p> <p>4.2.10 Zriadenie technického parku s lesníckymi technológiami</p> <p>4.2.11 Zvyšovanie informovanosti a vzdelávanie obyvateľov v oblasti poľnohospodárstva a lesníctva (Lesná škôlka/škola)</p>
Opatrenie 4.3	Spolupráca
Aktivity	<p>4.3.1 Podpora vytvárania partnerstiev</p> <p>4.3.2 Zlepšenie spolupráce medzi súkromným a verejným sektorom</p> <p>4.3.3 Spoločná propagácia v území</p> <p>4.3.4 Podpora horizontálnej a vertikálnej spolupráce medzi subjektmi krátko dodávateľského reťazca</p> <p>4.3.5 Cezhraničná spolupráca</p>

PRIORITA	ŽIVOTNÉ PROSTREDIE
5	
Špecifický cieľ	Kvalitné životné prostredie, využívanie OZE a zavádzanie inovácií
Opatrenie 5.1	Starostlivosť o životné prostredie
Aktivity	<p>5.1.1 Úprava obecného potoka a jeho okolia</p> <p>5.1.2 Rekonštrukcia obecných splavov vody</p> <p>5.1.3 Čistenie verejných priestranstiev a obytných zón</p> <p>5.1.4 Čistenie a úprava lesa</p> <p>5.1.5 Obnova a údržba lesných ciest</p> <p>5.1.6 Vysádzanie a udržiavanie verejnej zelene a typických rastlín s cieľom zachovania príznačného biotopu</p> <p>5.1.7 Obnova, rekonštrukcia, úprava a budovanie verejných priestranstiev</p> <p>5.1.8 Obnova a výmena prvkov drobnej architektúry</p>

	5.1.9 Obnova a starostlivosť o prírodné lokality
Opatrenie 5.2	Ochrana Životného prostredia
Aktivity	<p>5.2.1 Skvalitňovanie protipovodňovej ochrany</p> <p>5.2.2 Využívanie prírodných stavebných materiálov pri obecných stavbách</p> <p>5.2.3 Znižovania energetickej náročnosti verejného osvetlenia</p> <p>5.2.4 Znižovanie dopadov na Životné prostredie v dôsledku znečisťovania ovzdušia vykurovaním a spaľovaním odpadu</p> <p>5.2.5 Rozvoj odpadového hospodárstva</p> <p>5.2.6 Lokalizácia a odstraňovanie čiernych skládok</p> <p>5.2.7 Podpora triedenia a zberu odpadu</p> <p>5.2.8 Technológia a vybavenie obce na triedenie odpadu (zberný dvor, zberné kontajnery, obecné kompostovisko, recyklácia, spaľovňa a pod.)</p> <p>5.2.9 Využívanie OZE</p> <p>5.2.10 Podpora využívania alternatívnych zdrojov energie</p> <p>5.2.11 Monitoring a verejná kontrola Životného prostredia</p>

Tabuľka 13 Prehľad programu rozvoja obce Renčišov

PRIORITY				
Technická infraštruktúra a zveľadenie obce	Sociálna oblasť	Cestovný ruch a služby	Podnikateľský sektor a služby	Životné prostredie
OPATRENIA				
1.1 Technická infraštruktúra a miestne komunikácie	2.1 Sociálne služby	3.1 Budovanie infraštruktúry cestovného ruchu	4.1 Podpora podnikateľského sektora	5.1 Starostlivosť o životné prostredie
1.2 Zveľadenie obce	2.2 Rozvoj vzdelávania, kultúry a športu	3.2 Propagácia a marketing	4.2 Rozvoj poľnohospodárskej a lesníckej činnosti	5.2 Ochrana životného prostredia
	2.3 Bytový fond	3.3 Kvalitné ubytovacie, stravovacie a doplnkové služby	4.3 Spolupráca	
	2.4 Vzdelávanie			

(zdroj: vlastné spracovanie)

4. REALIZAČNÁ ČASŤ

Realizačná časť popisuje organizačné zabezpečenie realizácie programu rozvoja obce, systém monitorovania a hodnotenia plnenia programu rozvoja obce a to na základe stanovených merateľných ukazovateľov, zostaveného vecného a časového harmonogramu realizácie programu rozvoja obce formou akčného plánu.

4.1 Organizačné zabezpečenie realizácie PRO

Plnenie programu rozvoja obce a realizovanie jednotlivých aktivít, bude vykonávať samotná obec v spolupráci s ďalšími organizáciami, podnikateľmi a rozvoju obce napomôžu aj obyvatelia. Obec ráta so spoluprácou organizácií, ktoré pôsobia v obci a tiež so spoluprácou v rámci Miestnej akčnej skupiny Partnerstvo BACHUREŇ.

Implementácia PRO bude zabezpečovaná obcou, a teda starostom a Obecným zastupiteľstvom. Z členov obecného zastupiteľstva bude volená komisia, ktorá bude monitorovať plnenie programu rozvoja obce Renčišov. Jednotliví členovia komisie budú poverení konkrétnymi úlohami a v spolupráci so starostom budú riešiť plánované aktivity. Obecné zastupiteľstvo schvaľuje PRO. Starosta obce riadi samotný proces implementácie PRO a podpisuje schválenie PRO.

Keďže je Program rozvoja obce Renčišov je živým dokumentom, bude reagovať na zmeny a potreby obyvateľov, v rámci implementácie PRO bude možno potrebná jeho aktualizácia, túto úlohu bude zastrešovať zvolená komisia.

Úlohou komisie bude:

- monitorovať proces implementácie PRO
- riešiť prípadné problémy a nesúlad
- aktualizácia PRO
- uskutočňovať stretnutia, na ktorých bude prehodnocovať plnenie PRO
- podávať ročnú správu pre Obecné zastupiteľstvo o stave implementácie PRO
- pravidelne komunikovať s občanmi, podnikateľmi a inštitúciami v obci s cieľom

zabezpečiť informovanosť o PRO

4.2 Akčný plán

Akčný plán predstavuje aktivity, realizáciou ktorých obec Renčišov dosiahne naplnenie stanovených cieľov. Plán je spracovaný od roku 2015 s výhľadom na 2 roky. Akčný plán by mal byť každý rok aktualizovaný a pripravený s priamou väzbou na rozpočet.

Tabuľka 14 Akčný plán obce Renčišov s výhľadom na 2 roky (2016 – 2020)

	Aktivita	Termín	Zodpovedný	Financovanie	Opatrenie v rámci PRO
1	Rekonštrukcia miestnych komunikácií	2016 - 2018	obec	Externé zdroje	1.1.4
2	Výstavba detského ihriska	2016	obec	Interné a externé zdroje	2.2.7
3	Rekonštrukcia verejného osvetlenia	2017 -2018	obec	Interné a externé zdroje	1.1.6
4	Zriadenie denný stacionára	2018-2022	obec	Interné a externé zdroje	2.1.5
5	Zveľadenie verejného priestranstva	2019	obec	Interné a externé zdroje	1.2.2
6	Kamerový systém	2016 - 2018	obec	Interné a externé zdroje	1.1.7
7	Dobudovanie obecného vodovodu	2016 -2022	obec	Interné a externé zdroje	1.1.2

(zdroj: vlastné spracovanie)

4.3 Monitorovanie a hodnotenie PRO

Keďže Program rozvoja obce je plánovaný na dlhé obdobie, priebežné monitorovanie a hodnotenie je nevyhnutnou súčasťou. Podkladom pre prácu komisie a zapojenie širokej verejnosti do konkrétnych aktivít je plán hodnotenia PRO. Hodnotenie bude prebiehať na operatívnej úrovni, priebežne počas trvania PRO až po jeho ukončenie. Vstupnými údajmi pri hodnotení budú monitorovacie ukazovatele a výstupom bude správa z hodnotenia schvaľovaná Obecným zastupiteľstvom, ktorá bude dôležitým dokumentom pre riadenie implementácie PRO. Obecné zastupiteľstvo jedenkrát ročne zhodnotí plnenie PRO.

Plnenie jednotlivých aktivít a teda aj celého PRO sa bude monitorovať a hodnotiť podľa daných ukazovateľov. Tie sú zostavené tak, aby zahŕňali každé opatrenie rozvoja obce. Pri ich hodnotení tak bude možné vidieť pokrok alebo prípadné odchýlky. Tabuľka č. 15 zobrazuje monitorovacie

ukazovatele a spôsob zisťovania hodnôt týchto ukazovateľov.

Tabuľka 15 Monitorovacie ukazovatele

UKAZOVATEĽ	ZDROJ/SPÔSOB ZISŤOVANIA	MERNÁ JEDNOTKA
Počet obyvateľov žijúcich v obci	Štatistika	počet
Počet nezamestnaných	Štatistika	počet
Spokojnosť obyvateľov so životom v obci	prieskum	%
Migračné saldo	Štatistika	+/-
Počet zrekonštruovaných objektov technickej infraštruktúry	interné zdroje	počet
Zrekonštruované miestne komunikácie	interné zdroje	m
Vybudované miestne komunikácie	interné zdroje	m
Zrekonštruované obecné chodníky	interné zdroje	m
Vybudované obecné chodníky	interné zdroje	m
Vybudovaná kanalizácia	interné zdroje	m
Zrekonštruované verejné osvetlenie	interné zdroje	počet
Počet domácností pripojených na verejný internet	interné zdroje, prieskum	počet
Počet domácností s TV signálom	interné zdroje, prieskum	počet
Vybudované cyklotrasy	interné zdroje	m
Počet nových rodinných domov	interné zdroje	počet
Počet nových bytových domov	interné zdroje	počet
Počet novovytvorených pracovných miest v obci	interné zdroje	počet
Počet novovzniknutých podnikov/podnikateľov	interné zdroje	počet
Počet regionálnych producentov	interné zdroje	počet
Počet zrekonštruovaných školských zariadení	interné zdroje	počet
Počet novovybudovaných vzdelávacích zariadení	interné zdroje	počet
Počet novovybudovaných športových zariadení	interné zdroje	počet
Počet zrekonštruovaných športových zariadení	interné zdroje	počet
Počet novovybudovaných detských ihrísk	interné zdroje	počet
Počet nových a revitalizovaných parkov	interné zdroje	počet
Počet vybudovaných relaxačných a rekreačných zariadení	interné zdroje	počet
Počet novovybudovaných zariadení poskytujúcich sociálne služby	interné zdroje	počet
Počet rekonštruovaných pamätihodností	interné zdroje	počet
Počet nových služieb a prevádzok	interné zdroje	počet
Počet vybudovaných ubytovacích zariadení	interné zdroje	počet
Počet vytvorených ubytovacích kapacít	interné zdroje, správa príslušných zariadení	počet lôžok
Počet vybudovaných stravovacích zariadení	interné zdroje	počet
Počet domácností, ktoré separujú odpad	prieskum	počet
Počet novovybudovaných čističiek odpadových	interné zdroje	počet

vôd (obecné, domové, skupinové)		
Počet odstránených čiernych skládok	interné zdroje	počet
Počet domácností využívajúcich OZE	prieskum	počet
Dĺžka protipovodňovej ochrany	interné zdroje	m
Počet uskutočnených vzdelávacích aktivít	interné zdroje, správa príslušných zariadení	počet
Počet účastníkov vzdelávacích aktivít	správa príslušného zariadenia	počet
Počet vytvorených informačných materiálov	interné zdroje	počet
Počet nových informačných tabúl'	interné zdroje	počet
Počet kultúrnych a športových akcií zorganizovaných v obci	interné zdroje, správa príslušných zariadení	počet

(zdroj: vlastné spracovanie)

Tabuľka 16 Plán hodnotenia a monitorovania

TYP HODNOTENIA	VYKONAŤ PRVÝKRÁT	DÔVOD VYKONANIA
Ad hoc hodnotenie celého PRO alebo jeho časti	2016 - 2022	Každoročne v zmysle platnej legislatívy: Zákon č. 539/2008 Z.z. o podpore regionálneho rozvoja
Tematické hodnotenie časti PRO	2016	Téma hodnotenia identifikovaná ako riziková časť vo výročnej monitorovacej správe za predchádzajúci kalendárny rok.
Ad hoc mimoriadne hodnotenie		Pri značnom odklone od stanovených cieľov a doľahnutých hodnôt ukazovateľov, alebo pri návrhu na revíziu PRO.
Ad hoc hodnotenie celého PRO	2018, 2022	V prípade aktualizácie PRO podľa platnej Metodiky pre vypracovanie PRO, ktoré sa očakáva každé 3-4 roky.
Ad hoc hodnotenie celého PRO alebo jeho časti		Na základe rozhodnutia starostu obce v zmysle príslušných predpisov, na základe rozhodnutia kontrolného orgánu obce, na základe podnetu poslancov, na základe protokolu Národného kontrolného úradu SR a na základe Správy auditu.

(zdroj: vlastné spracovanie)

5. FINANČNÁ ČASŤ

Finančná časť obsahuje indikatívny finančný plán na celú realizáciu Programu rozvoja obce Renčišov, model viaczdrojového financovania jednotlivých opatrení, aktivít (projektov) za účasti sociálno-ekonomických partnerov v území v prepojení na programový rozpočet obce a hodnotiacu tabuľku pre výber projektov.

Financovanie Programu rozvoja obce bude zabezpečené z viacerých zdrojov a väčšina projektov bude financovaných viaczdrojovo. Hlavným finančným zdrojom bude rozpočet obce, ale keďže obec plánuje viacero aktivít, je potrebná aj finančná pomoc z fondov EU a iných. Obec pri financovaní PRO využije nasledovné finančné zdroje:

- rozpočet obce
- fondy Európskej únie
- štátne účelové fondy
- zdroje vyššieho územného celku,
- úverové zdroje,
- súkromné zdroje,
- prostriedky fyzických a právnických osôb
- ostatné verejné zdroje.

5.1 Indikatívny finančný plán PRO

Indikatívny rozpočet je celkovým prehľadom plánovaných finančných prostriedkov počas celej platnosti schváleného PRO, jeho súčasťou je aj plánovaná rezerva tzv. výkonnostná rezerva, a má priamy vzťah k rozpočtu obce (s dosahom na jej hospodárenie) a rešpektuje princípy zodpovedného finančného manažmentu.

Tabuľka 17 Indikatívny finančný plán PRO

	ROK								SPOL U
	2015	2016	2017	2018	2019	2020	2021	2022	
Hospodárska oblasť	0	100 000	25 000	25 000	0	0	0	0	150 000
Sociálna oblasť	0	100 000	0	0	0	0	0	0	100 000
Environmen-tálna oblasť	0	0	0	0	0	0	0	0	0

(zdroj: vlastné spracovanie)

Väčšina plánovaných aktivít/projektov bude financovaných viaczdrojovým systémom, teda v kombinácii s viacerými fondmi, ktoré sú pre daný projekt k dispozícii. Financovanie jednotlivých projektov bude závislé od momentálnej finančnej situácie obce. Tabuľka č. 18 zobrazuje model viaczdrojového financovania jednotlivých priorít rozvoja obce Renčišov – technická infraštruktúra a zveľadenie obce, sociálna oblasť, cestovný ruch a služby, podnikateľský sektor a služby, životné prostredie.

Tabuľka 18 Model viaczdrojového financovania

PRIORITNÁ OBLASŤ	CELKOVÉ NÁKLADY	VEREJNÉ ZDROJE						SÚKROMNÉ ZDROJE
		Rozpočet EU	Štátny rozpočet	Úvery so zárukou štátu	Obec	Iné zdroje	Spolu	
1	150 000	0	0	100 000		50 000	150 000	0
2	100 000	0	0	80 000	0	20 000	100 000	0
3	0	0	0	0	0	0	0	0
4	0	0	0	0	0	0	0	0
5	0	0	0	0	0	0	0	0

(zdroj: vlastné spracovanie)

Cieľom hodnotiacich tabuliek pre výber projektov je čo najobjektívnejšie a najzodpovednejšie určiť stupeň priority pripravených projektov. Hodnotiace kritériá boli upravené pre účely obce a budú slúžiť na výber projektov v súlade s finančno-ekonomickými možnosťami obce. Tabuľka č.

19 zobrazuje hodnotiace kritériá pre výber projektov a projekty rozdelené do jednotlivých kategórii podľa hodnotiacich kritérií.

Tabuľka 19 Hodnotiace kritériá pre výber projektov (upravené pre účely obce)

KATEGÓRI A	DÔLEŽITOS Ť	HODNOTIACE KRITÉRIUM (podmienka – splnenie aspoň jedného kritéria v rámci kategórie)	PROJEKT (tab. č. 14)
1	Najvyššia	<ul style="list-style-type: none"> • Projekty vyplývajúce zo zákona a/alebo legislatívy EÚ • Projekty riešiace havarijnú alebo mimoriadnu situáciu • Projekty významne vplývajúce na ekonomický/sociálny/environmentálny rozvoj obce • Projekty, ktoré sú pre obce nevyhnuté a dôležité – sú pre obec najdôležitejšie 	1
2	Vysoká	<ul style="list-style-type: none"> • Projekty vyplývajúce a podporené v rámci Územného plánu obce • Projekty s právoplatným stavebným povolením a ukončeným VO • Projekty v rámci pôsobnosti MAS • Projekty, ktoré sú pre obec dôležité 	2,7
3	Stredná	<ul style="list-style-type: none"> • Projekty, ktoré majú možnosť uchádzať sa o cudzie a doplnkové zdroje financovania • Projekty, ktoré sú pre obec vhodné a nápomocné 	3
4	Nízka	<ul style="list-style-type: none"> • Projekty v štádiu úvah 	5,6
5	Najnižšia	<ul style="list-style-type: none"> • Ostatné 	

(zdroj: vlastné spracovanie)

Finančný rámec na realizáciu PRO pre potreby súhrnného prehľadu plánovaných projektov a aktivít je formulárom s podrobnou štruktúrou plánovaných finančných prostriedkov na opatrenia, projekty a aktivity PRO na celé jeho obdobie. Dobré naplánovať finančnú a inštitucionálnu kapacitu je náročné a dobrý finančný rámec vytvára predpoklady na zvládnutie realizácie PRO v

súlade s reálnymi možnosťami obce.

ZÁVER

	SCHVÁLENIE PRO
Dokument	Názov: Program rozvoja obce Renčišov na roky 2015 - 2022
	<p>Štruktúra: Dokument je štruktúrovaný podľa Metodiky na vypracovanie Programu hospodárskeho a sociálneho rozvoja obce/obcí/VÚC (v zmysle Zákona NR SR č. 539/2008 Z.z. o podpore regionálneho rozvoja v znení zákona č. 309/2014 Z. z.)</p> <ul style="list-style-type: none">• Analytická časť - je založená na databáze informácií a ukazovateľov, obsahuje komplexné hodnotenie a analýzu východiskovej situácie obce s väzbami na širšie územie a odhad budúceho vývoja s dôrazom na možné riziká a ohrozenia. Predstavuje súčasný stav hospodárskej, sociálnej a ekonomickej stránky, infraštruktúry a životného prostredia.• Analýza vnútorného prostredia - Komplexná analýza súčasného stavu územia zostavená na základe informácií získaných z relevantných zdrojov. Obsahuje základné informácie o obci, históriu obce, prírodné danosti, sociálno-ekonomickú oblasť, občiansku vybavenosť, analýzu silných a slabých stránok, analýzu príčin a dôsledkov.• Analýza vonkajšieho prostredia - Analýza vonkajšieho prostredia identifikuje hlavné vonkajšie faktory rozvoja obce a vplyvy na vývoj situácie v obci. Hlavné vonkajšie faktory rozvoja predstavujú príležitosti a ohrozenia, vyplývajúce z pôsobenia vonkajších síl a vplyvov.• Zhodnotenie súčasného stavu územia – súčasný stav obce predstavuje SWOT analýza obce Renčišov• Strategická časť - obsahuje víziu s stratégiu rozvoja obce pri zohľadnení jej vnútorných špecifík, hlavné ciele a priority rozvoja obce pri rešpektovaní princípov regionálnej politiky v záujme

	<p>dosiahnutia vyváženého udržateľného rozvoja územia.</p> <ul style="list-style-type: none"> ● Programová časť – v tejto časti sú stanovené priority rozvoja obce, špecifické ciele v rámci jednotlivých priorít a aktivity, ktoré obec plánuje realizovať. ● Realizačná časť - je zameraná na popis organizačného zabezpečenia realizácie programu rozvoja obce, systém monitorovania a hodnotenia plnenia programu rozvoja obce na základe stanovených merateľných ukazovateľov, vecný a časový harmonogram realizácie programu rozvoja obce formou akčného plánu. ● Finančná časť - obsahuje indikatívny finančný plán na celú realizáciu Programu rozvoja obce Renčišov, model viaczdrojového financovania jednotlivých opatrení, aktivít (projektov) za účasti sociálno-ekonomických partnerov v území v prepojení na programový rozpočet obce a hodnotiacu tabuľku pre výber projektov.
Spracovanie	Forma spracovania: externé poradenstvo
	Obdobie spracovania: 08 – 11/2015
	Riadiaci tím: počet členov 4, počet stretnutí 4
	Pracovné skupiny: počet skupín 1, počet členov 3, počet stretnutí 3
	Externé odborné poradenstvo: Združenie pre rozvoj regiónu, n.o.
	Účasť verejnosti a komunikácia s verejnosťou: dotazník, webová stránka, leták, stretnutia, vývesky na obecnom úrade
Prerokovanie	Prerokovanie v orgánoch samosprávy: áno
	Verejné pripomienkovanie: áno
Schválenie	Obecné zastupiteľstvo v Renčišov schvaľuje Program rozvoja obce Renčišov na roky 2015 – 2022

PRÍLOHY PROGRAMU ROZVOJA OBCE

1. Zoznam členov riadiaceho tímu a pracovnej skupiny
2. Zoznam informačných zdrojov použitých v PR
3. Zoznam skratiek a značiek použitých v PR
4. Akčný plán na daný rozpočtový rok s výhľadom na 2 roky
5. Ex-ante hodnotenie - stav projektovej pripravenosti investícií k termínu vypracovania nového PRO

PRÍLOHA 1 ZOZNAM ČLENOV RIADIACEHO TÍMU A PRACOVNEJ SKUPINY

RIADIACI TÍM		
Meno	Funkcia v obci	Činnosť v riadiacom tíme
Miroslav Paločko	starosta obce	Koordinátor riadiaceho tímu
František Ondrej	poslanec OZ	Člen riadiaceho tímu
Dominik Andraš	poslanec OZ	Člen riadiaceho tímu
Mgr. Erika Rypáková	externý odborník	Člen riadiaceho tímu za dodávateľa
PRACOVNÁ SKUPINA		
Meno	Oblasť pôsobenia	
Miron Strelec	poslanec OZ	
Peter Beliš	Obyvateľ obce Renčišov	
Eubomír Lukáč	Člen DHZ	

PRÍLOHA 2 ZOZNAM INFORMAČNÝCH ZDROJOV POUŽITÝCH V PR OBCE

Národná stratégia regionálneho rozvoja
Štatistický úrad SR
Program rozvoja vidieka SR 2014 - 2020
Údaje z evidencie Obecného úradu Renčišov
www.sodbtn.sk
<http://www.rencisov.sk/>
<http://bachuren.sk/wp/>
www.po-kraj.sk

PRÍLOHA 3 ZOZNAM SKRATIEK A ZNAČIEK POUŽITÝCH V PR Obce

PR	Program rozvoja
PRO	Program rozvoja obce
č.	číslo
Z.z.	Zbierka zákonov
PHSR	Program hospodárskeho a sociálneho rozvoja
SR	Slovenská republika
m n.m	metrov nad morom
ZŠ	Základná škola
MŠ	Materská škola
ČOV	čistička odpadových vôd
CR	cestovný ruch
OZE	obnoviteľné zdroje energie
VÚC	Vyšší územný celok
EÚ	Európska Únia

SWOT analýza silných a slabých stránok, ohrožení a příležitostí
a pod. a podobne

PRÍLOHA 4 AKČNÝ PLÁN NA DANÝ ROZPOČTOVÝ ROK S VÝHLADOM NA 2 ROKY

Aktivita	Termín	Zodpovedný	Financovanie	Opatrenie v rámci PRO
Rekonštrukcia miestnych komunikácií	2016 - 2018	obec	Externé zdroje	1.1.4
Výstavba detského ihriska	2016	obec	Interné a externé zdroje	2.2.7
Rekonštrukcia verejného osvetlenia	2017 -2018	obec	Interné a externé zdroje	1.1.6
Zriadenie denný stacionár	2018 -2022	obec	Interné a externé zdroje	2.1.5
Zveľadenie verejného priestranstva	2016 -2018	obec	Interné a externé zdroje	1.2.2
Kamerový systém	2016 -2018	obec	Interné a externé zdroje	1.1.7
Dobudovanie obecného vodovodu	2016 -2022	obec	Interné a externé zdroje	1.1.2

--	--	--	--	--

(zdroj: vlastné spracovanie)